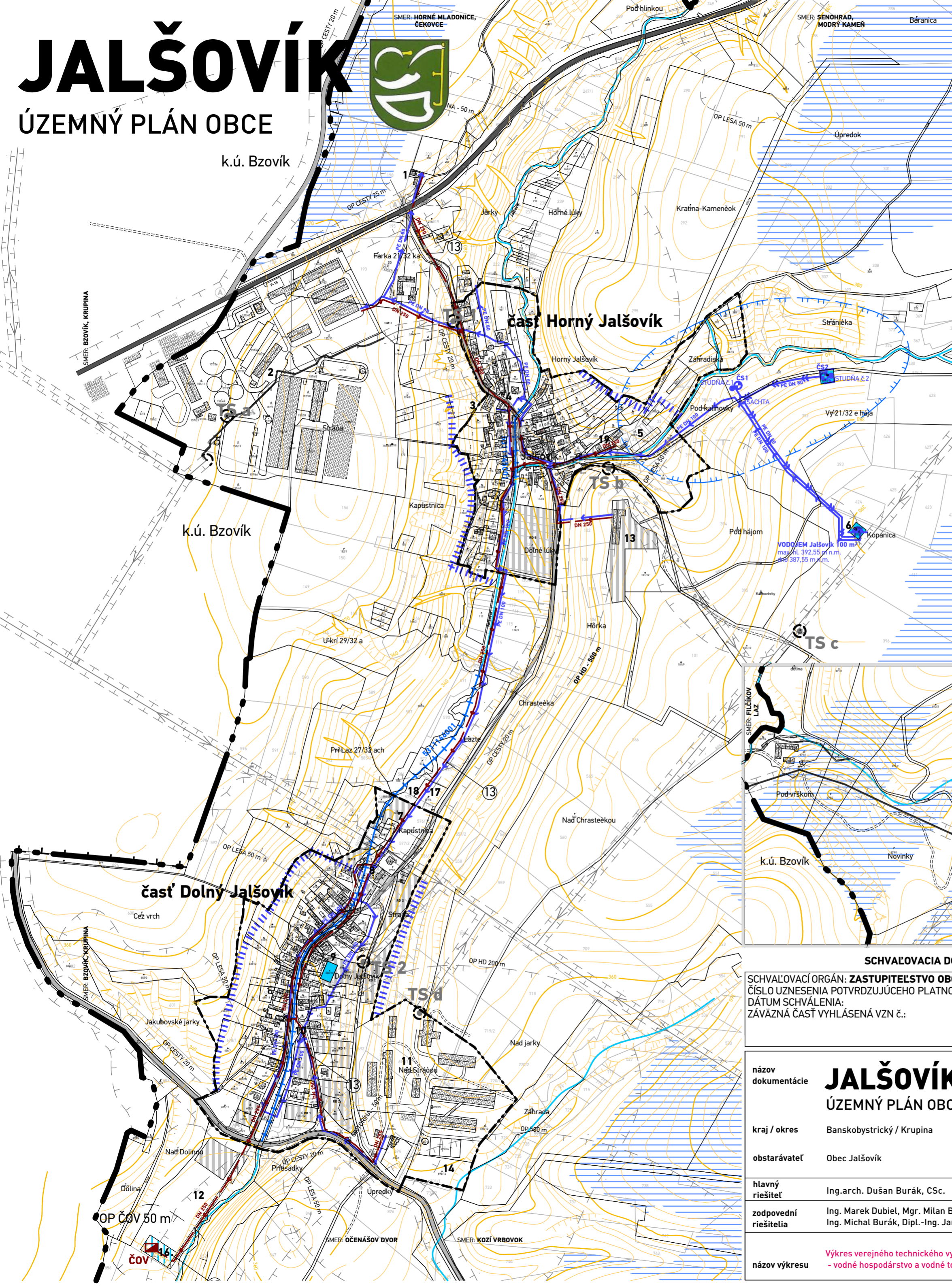


JALŠOVÍK

ÚZEMNÝ PLÁN OBCE

k.ú. Bzovík

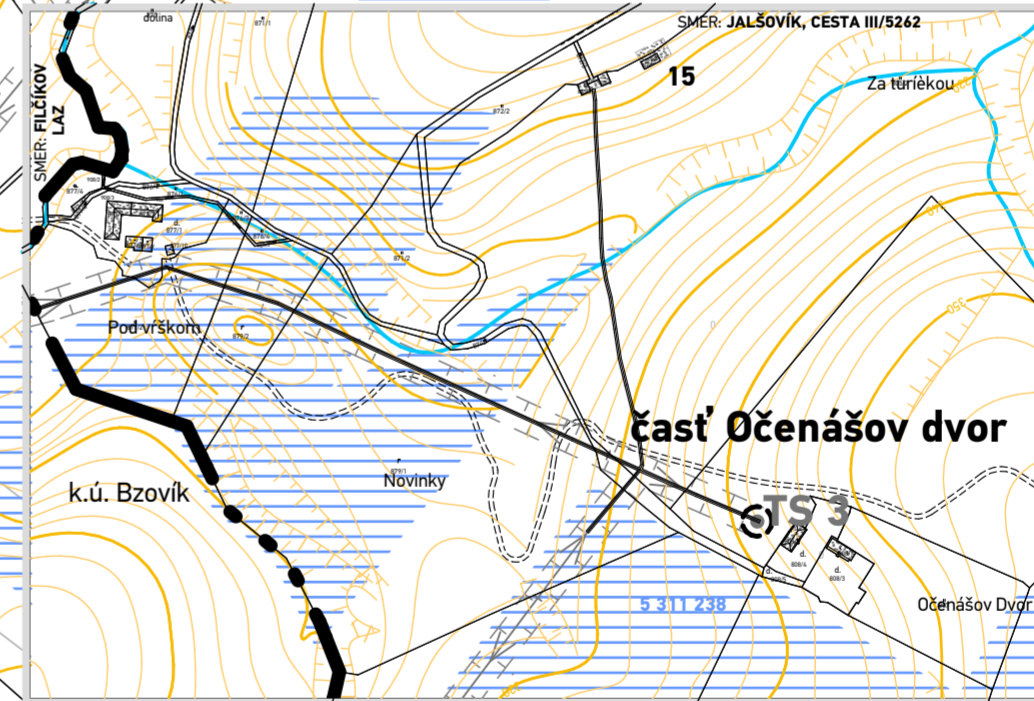


LEGENDA

STAV	NÁVRH	VÝHLAD	
			HRANICA ZASTAVANÉHO ÚZEMIA K 1.1.1990
TECHNICKÉ PÁSMA			HRANICE OCHRANNÝCH PÁSIEM
FUNKČNÉ VYUŽITIE ÚZEMIA			HRANICA OCHRANNÉHO PÁSMA VODNÉHO ZDROJA II. STUPŇA
			NAVRHOVANÉ FUNKČNÉ PLOCHY
			PLOCHY VEREJNÉHO TECHNICKÉHO VYBAVENIA
VODNÉ HOSPODÁRSTVO			VODNÝ ZDROJ / ČERPACIA STANICA / VODOJEM
			PRÍVODNÉ POTRUBIE PITNEJ VODY / VÝTLAČNÉ POTRUBIE
			SPLAŠKOVÁ KANALIZÁCIA
			ČISTIAREŇ ODPADOVÝCH VÔD
HYDROMELIORAČNÉ ZARIADENIA			ODVODNENIA DRENÁŽNYM SYSTÉMOM
			UPRAVOVANÝ TOK
			OCHRANA ZASTAVANÉHO ÚZEMIA PRED POVRCHOVÝMI VODAMI

Verejnoprospešné stavby vyplývajúce z ÚPN-O Jalšovík:

- ① - ochrana zastavaného územia pre povrchovými vodami;
- ② - čistiareň odpadových vôd;
- ③ - všetky línie technickej infraštruktúry;

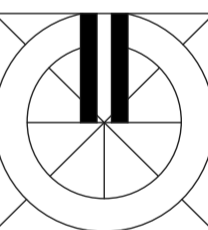


SCHVAĽOVACIA DOLOŽKA - ÚZEMNÝ PLÁN OBCE JALŠOVÍK

SCHVAĽOVACÍ ORGÁN: ZASTUPITELSTVO OBCE JALŠOVÍK
 ČÍSLO UZNESENIA POTVRDZUJÚCEHO PLATNOSŤ ÚPN-O:
 DÁTUM SCHVÁLENIA:
 ZÁVÄZNÁ ČASŤ VYHLÁSENÁ VZN Č.:

ADRIANA VICIANOVÁ
 STAROSTKA OBCE
 JALŠOVÍK

PEČIATKA



1:5000

S podporou / with support
UzemnePlany.sk
 komplexný portál o urbanizme, územnom plánovaní a tvorbe kopíry

názov dokumentácie

JALŠOVÍK
 ÚZEMNÝ PLÁN OBCE - Návrh

kraj / okres

Banskobystrický / Krupina

obstarávateľ

Obec Jalšovík

hlavný riešiteľ

Ing.arch. Dušan Burák, CSc.

zodpovední riešitelia

Ing. Marek Dubiel, Mgr. Milan Bartog, Ing. Milan Kolesár,
 Ing. Michal Burák, Dipl.-Ing. Jana Varchola Buráková

dátum november 2021

stupeň ÚPN-O, Návrh

názov výkresu

Výkres verejného technického vybavenia územia
 - vodné hospodárstvo a vodné toky

1:5000

4